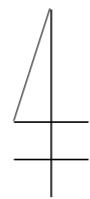


位置図 (住宅地図に朱書きすること)



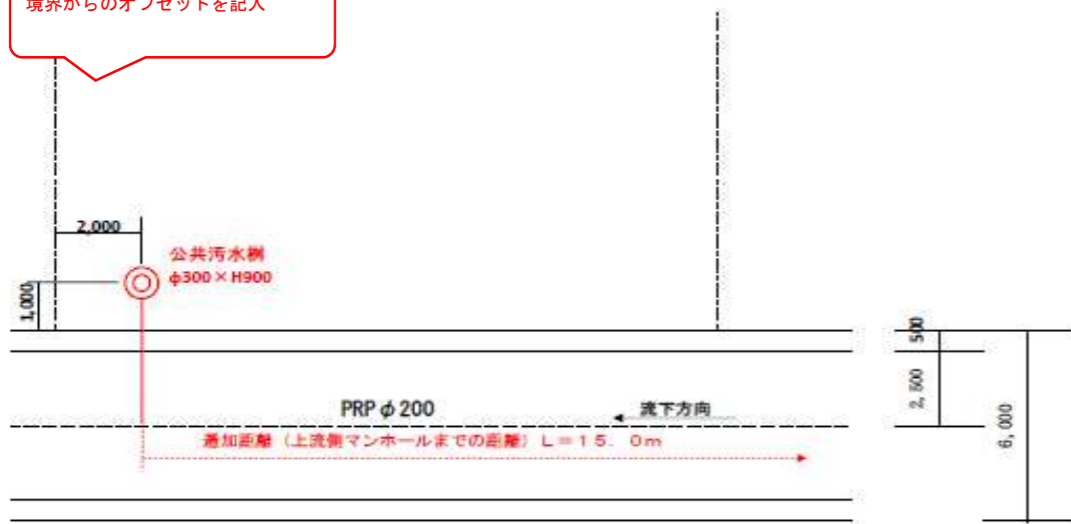
縮尺: 1:100

住宅地図等を貼付け
申請箇所を朱書きで囲い、斜線を入れる
こと。

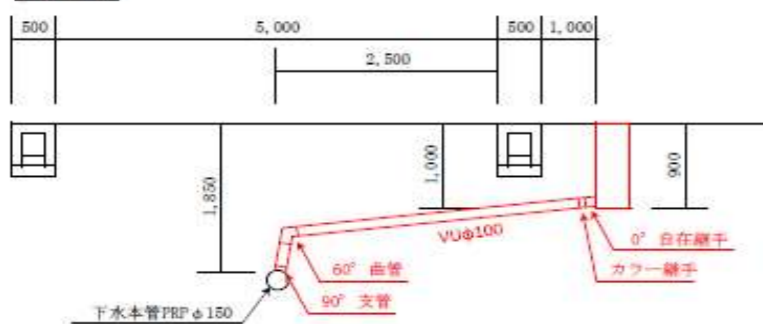
$$\begin{aligned} & (\quad + \quad \times 0.3 \times 2) \times (\quad + \quad \times 0.3) = \\ & (\text{掘削幅} + \text{掘削深} \times 0.3 \times 2) \times (\text{延長} + \text{掘削深} \times 0.3) = \text{本復旧面積} \end{aligned}$$

平面図

境界からのオフセットを記入



横断面図



延長、土被りおよび
管種、管径、材料等を記入すること。

舗装復旧断面図

