

# 交通規制のお知らせ

規制時間  
(最大)

6:30~17:00

ランナー通過後、順次規制解除となります。

※今後の調整状況、当日の競技状況により変更となる場合があります。

車が動かなくなるほどの渋滞の発生も予想されます  
ご理解、ご協力をお願いします



当日は**ノーマイカー**で  
お出かけは公共交通機関を利用しましょう。  
バス、路面電車の運休、路線やダイヤの  
変更・遅れが予想されます。

ダイヤの確認はこちら



運行情報

- ・交通規制中は車両によるコースの横断・通行ができません。
- ・ランナー通過中は歩行者、自転車も横断できません。  
歩道橋、地下道のある場所ではそちらをご利用ください。
- ・コースに接する道路も交通規制がかかります。
- ・コースに面する駐車場の入出庫ができません。
- ・コース手前の交差点で迂回をお願いします。  
※交差点からコースの間に用事がある場合はスタッフにその旨を伝えてください。
- ・スタート、フィニッシュ地点やそれぞれの会場、コース沿線でのドローン等小型無人機、ラジコンヘリ等は飛行禁止です。
- ・郵便物・宅配便が遅れて届くことがあります。
- ・できるだけ車で不要な外出は控えるようお願いいたします。

## NAVITIME

交通規制を反映した  
う回路検索が可能です。



※3月3日から検索可能



区間	規制時間
A ① START (大名町) ⇨ ② 九十九橋北 (北側車線)	7:00頃~16:30頃
A' ① START (大名町) ⇨ ② 九十九橋北 (南側車線)	8:00頃~16:30頃
B ② 九十九橋北 ⇨ ③ 大仏前	8:00頃~10:00頃
C ③ 大仏前 ⇨ ④ 宝永	8:00頃~10:10頃
D ④ 宝永 ⇨ ⑤ 福井口 (5km折返し)	8:00頃~10:05頃
E ⑤ 福井口 ⇨ ⑥ 開発町西 (5km折返し)	8:10頃~10:05頃
F ⑥ 開発町西 ⇨ ⑦ 高柳北	8:15頃~10:15頃
G ⑦ 高柳北 ⇨ ⑧ 栗森町東	8:15頃~10:40頃
H ⑧ 栗森町東 ⇨ ⑨ 八ッ口	8:25頃~12:25頃
I ⑨ 八ッ口 ⇨ ⑨ 八ッ口 (復路)	8:35頃~11:50頃
J ⑧ 栗森町東 ⇨ ⑩ アルビス森田店	9:00頃~12:30頃
K ⑩ アルビス森田店 ⇨ ⑪ 八重巻	9:00頃~12:50頃
L ⑪ 八重巻 ⇨ ⑫ 九頭竜川堤防道路入口	9:05頃~13:00頃
M ⑫ 九頭竜川堤防道路入口 ⇨ ⑬ 高屋橋北詰	9:05頃~13:25頃
N ⑬ 高屋橋北詰 ⇨ ⑭ 県立武道館東	9:20頃~13:55頃
O ⑭ 県立武道館東 ⇨ ⑮ 廣部硬器	9:25頃~14:10頃
P ⑮ 廣部硬器 ⇨ ⑯ あじさい橋	9:35頃~14:40頃
Q ⑯ あじさい橋 ⇨ ⑰ 社中入口	9:40頃~15:00頃
R ⑰ 社中入口 ⇨ ⑰ 社中入口 (復路)	9:50頃~15:30頃
S ⑰ 社中入口 ⇨ ⑱ 明里橋北詰	10:00頃~15:45頃
T ⑱ 明里橋北詰 ⇨ FINISH (大名町)	10:00頃~16:30頃

- 凡例
- 会場周辺 (6:30~規制開始) ※裏面参照
  - マラソンコース (全車線通行止)
  - マラソンコース (片側車線通行止)
  - 主な通行可能ルート
  - 車両の通行可能な方向

交通規制に関する  
問い合わせ

ふくい桜マラソン実行委員会事務局・福井県警察 TEL:0776-20-0528

(主催) ふくい桜マラソン実行委員会 (共催) 福井県、福井市、坂井市、(一財)福井陸上競技協会、福井新聞社  
(後援) 敦賀市、小浜市、大野市、勝山市、鯖江市、あわら市、越前市、永平寺町、池田町、南越前町、越前町、美浜町、高浜町、おおい町、若狭町、北陸経済連合会、(公社)関西経済連合会



大会ホームページ

**NAVITIME**  
う回路の検索は  
こちらから▶  
※3月3日から検索可能




ランナー通過後、順次交通規制を解除していきます。  
詳しくは、大会ホームページをご確認ください。  
できるだけ車での不要な外出は控えるようお願いします。

**凡例**

- マラソンコース (全車線通行止)
- マラソンコース (片側車線通行止)
- 主な通行可能ルート
- 車両通行可能な方向

う回路図、時間ごとの規制範囲はこちらから



### スタート・フィニッシュ会場周辺 (6:30~17:00)

**START** (大名町) → **FINISH** (5km・1.5km) → **FINISH** (5km・1.5km) → **START** (大名町)

規制時間: 8:00~10:05, 8:00~10:10, 8:00~10:00, 7:00~10:00, 6:30~17:00, 7:00~17:00, 6:30~10:00, 7:00~16:30, 8:00~16:30, 7:00~10:00, 6:30~10:00, 10:00過ぎ (スタート終了、スタート会場周辺設備撤収後) 車両通行可能

9:30~ 福井口西側南北通行可

5km折返し

### 啓蒙・中藤島 う回

国道416号線を含め、10時過ぎには規制が解除されます。  
●お急ぎの場合 福井大橋北詰~九頭電橋へう回ください。  
一部、福井口西側や高柳北交差点でコースの横断が可能です。

規制時間: 8:15~10:15, 8:10~10:05, 8:00~10:05

9:30以降 福井口西側南北通行可

高柳北交差点周辺

### 丸岡町 う回

●コース横断  
・国道8号線は終日通行可能です (ハツコへの側道除く)。  
・横断は、一本田交差点をご利用ください。  
●丸岡IC、丸岡城~国道8号線  
一本田福所、高柳交差点をご利用ください。

規制時間: 8:45~11:50, 8:25~12:25, 8:35~11:40 (東西横断11:15~), 8:35~11:40 (南北横断11:00~)

### 河合・西藤島 う回

う回は天管生橋~高屋~天池橋 (終日通行可) へ

規制時間: 9:05~13:25, 9:20~13:55, 9:35~14:40, 9:25~14:10

### 安居・社・清水方面 う回

う回はさくら通り~福井駅西口・東口~木田橋通りをご利用ください。  
コース西側からは運動公園南側へう回し、福井駅から市の中心部へお回りください。

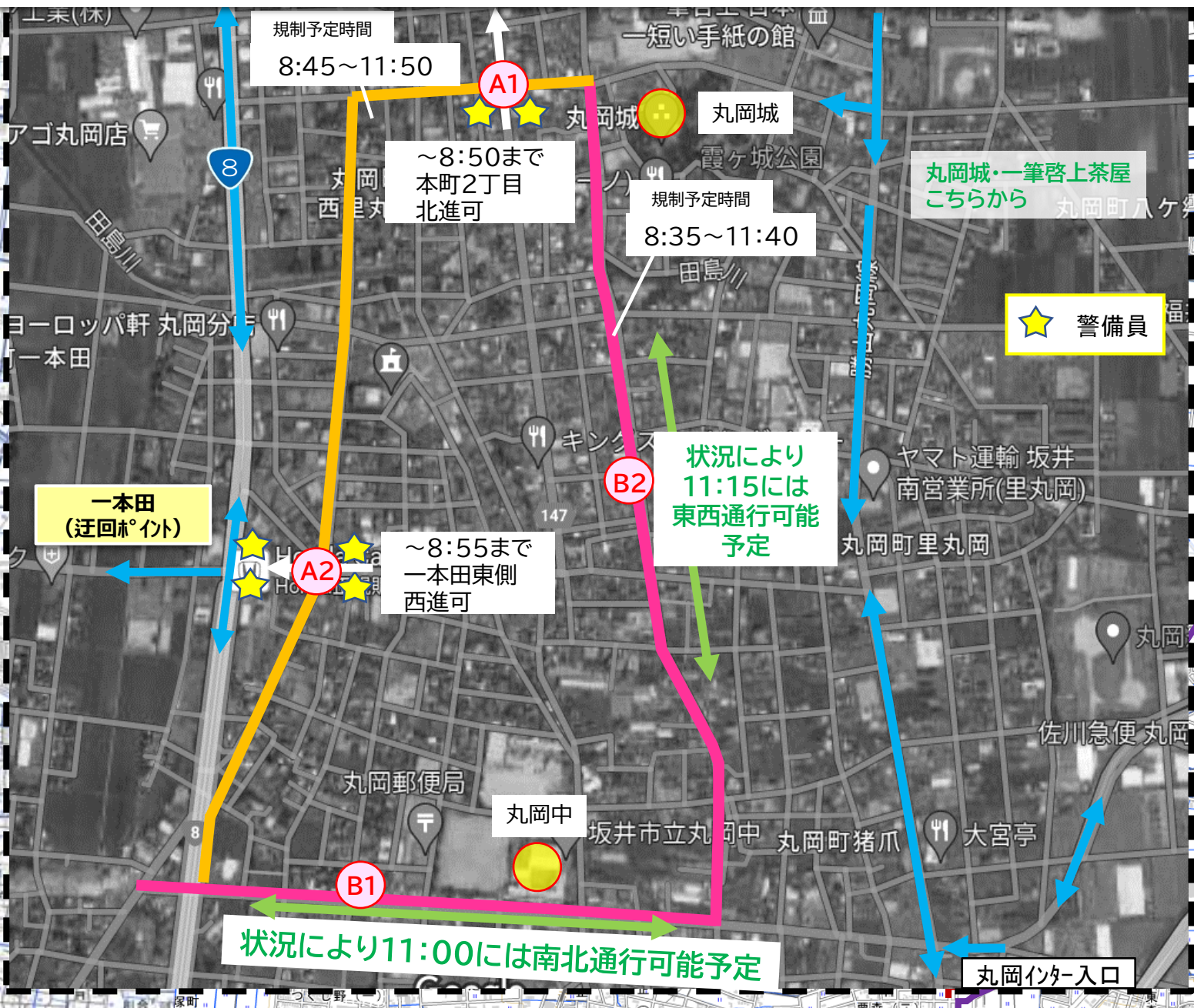
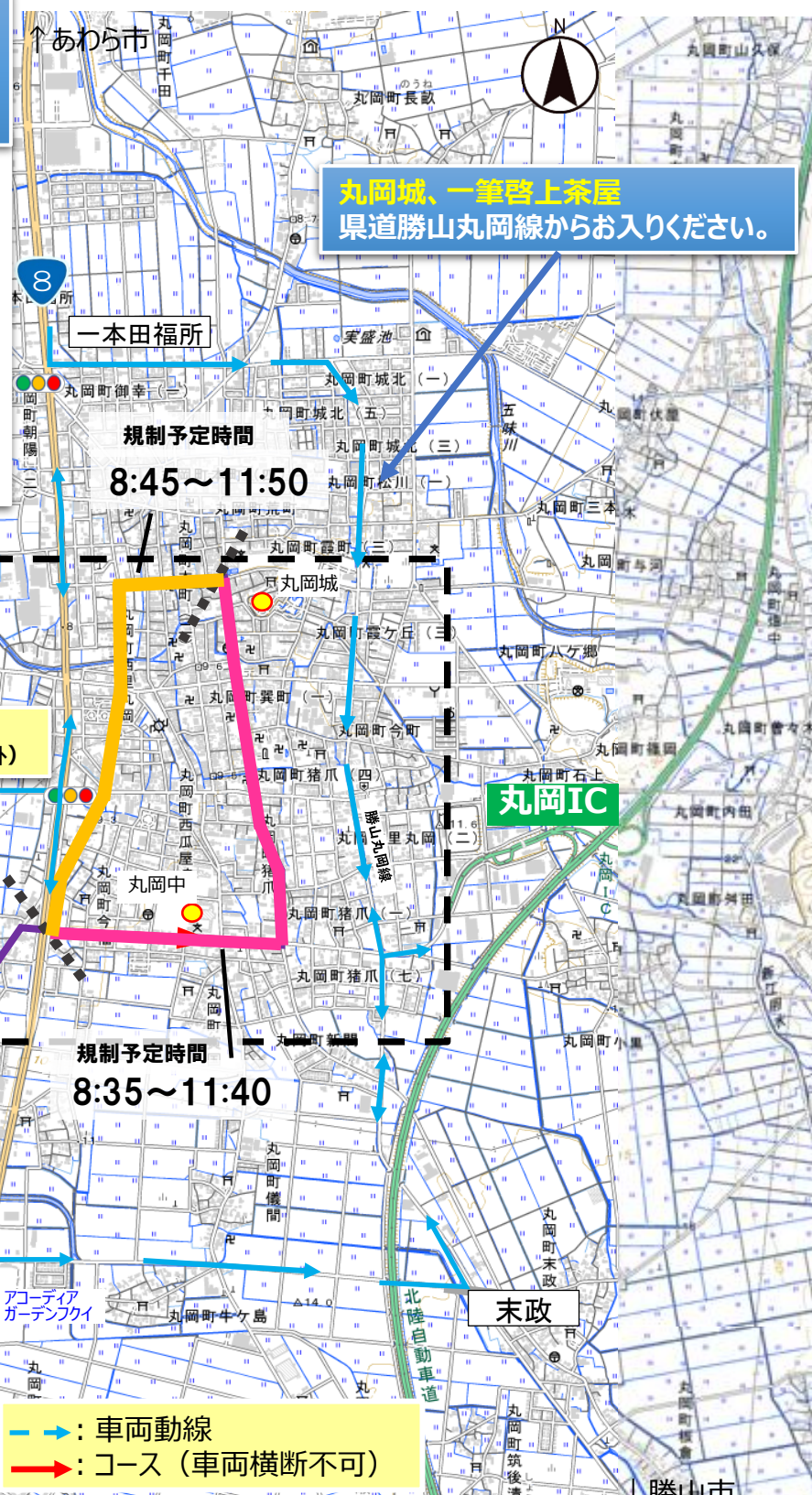
規制時間: 9:35~14:40, 9:40~15:00, 9:50~15:30, 10:00~15:45, 10:00~16:30

地区、店舗への出入りはクスリのアオキ福井若杉店の交差点からお願いします。各店舗への出入りは可能です。

# ふくい桜マラソン2024 高柳・城のまち地区における交通規制について (最終版)

大会当日 (3月31日(日))8:25~12:00頃は、高柳、城のまち地区の一部が一時的にコースで  
 囲われることとなります。これに伴う交通規制により、一時的に車両通行等ができない時間帯がござい  
 ますので、ご理解・ご協力のほどよろしくお願いいたします。

- 原則として、規制時間中は車両の通行・横断はできません。ただし、次の2か所については、車両が横断できる制限時間を延  
 長します。→ **(A1) 本町2丁目(8:50まで)** **(A2) 一本田東側(8:55まで)**
- ハッ口から平章小学校までの区間(ピンク線)について、状況により**交通規制時間の短縮措置を実施**します。  
 → **(B1) 東西方向:11:00まで(40分短縮)** **(B2) 南北方向:11:15まで (25分短縮)**
- 徒歩によるコース横断は、係員の指示のもと、安全が確認される場合は可能です(自転車は押して横断)。
- 一本田交差点に警備員を配置し、交通規制、迂回路を案内します。
- ご事情によってはコース外に駐車場を用意する等の対応を検討します。不明な点など下記連絡先にお問い合わせください。



**ふくい桜マラソン実行委員会事務局** 大会HP

交通規制に関するお問い合わせ TEL:0776-20-0528

駐車場に関するお問い合わせ TEL:0776-20-0530