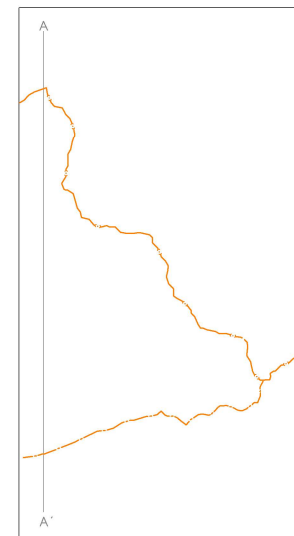
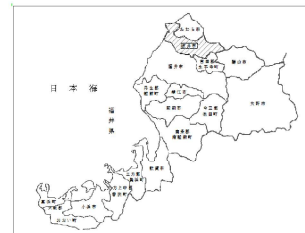


坂井市公共下水道計画図

汚水 S=1/25,000



A07-002管渠（汚水）改築・更新
管路の改築耐震化 三国処理区 φ200~ L=2.6km

全体計画 3,281 ha
事業計画 3,281 ha

A07-003管渠（汚水）改築
ストックマネジメント計画策定 三国・丸岡・春江・坂井処理区

A07-001管渠（汚水）新設
丸岡・春江・坂井処理区 污水管φ75~200 L=11km

全体計画 561 ha
事業計画 561 ha

全体計画 722 ha
事業計画 722 ha

全体計画 1,065ha
事業計画 1,065ha

凡 例	
（グレー）	旧施設（埋設部）
（赤）	新設
（青）	改築
（緑）	更新
（黒）	計画策定

坂井市における循環のみちの実現その2



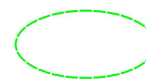
～H27実施済み箇所



A07-001管渠（汚水）新設
丸岡・春江・坂井処理区
H28～R2 污水管φ75~200 L=11km



A07-002管渠（汚水）改築・更新
管路の改築耐震化 三国処理区
H28～R2 φ200~ L=2.6km



A07-003管渠（汚水）改築
ストックマネジメント計画策定
三国・丸岡・春江・坂井処理区
H31～R2