

雄島小学校周辺

計画規模降雨

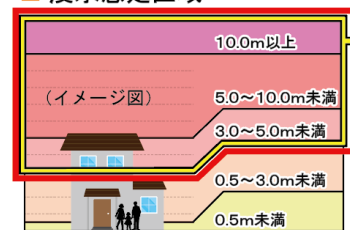
概ね 30～150年に1回程度起こる大雨

水防法に定められている、「堤防や護岸などを設計する際の基準となる降雨」の時に想定される浸水深が示されています。

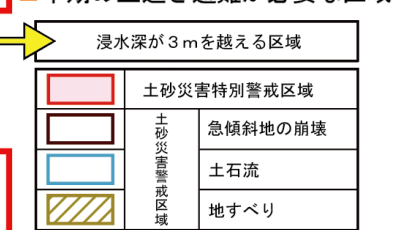


凡例

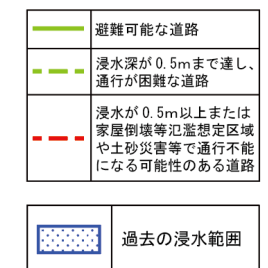
■ 浸水想定区域



■ 早期の立退き避難が必要な区域



■ 主要な道路の浸水状況



■ 地図の記号

記号	施設名	施設の例
	指定避難所	小・中学校等
	自主避難所	コミュニティセンター等
	避難所	保育園・体育館等
	福祉避難所	保健センター等
	指定緊急避難場所	小・中学校等
	避難場所	公園・グラウンド等
	橋	
	警察署	
	交番・駐在所	
	医療機関	
	消防署	
	市役所	
	アンダーパス	

雄島小学校周辺の主な避難所・避難場所一覧

施設名	所在地	電話番号	階数	洪水	土砂
雄島小学校	三国町陣ヶ岡 16-3	82-0359	3	○	○
雄島コミュニティセンター	三国町宿 2-3-45	82-3553	1	○	○
雄島こども園	三国町陣ヶ岡 16-13-3	82-0094	2	○	○
海浜自然公園	三国町安島 36-72	-	-	○	○

○ … 使用可能 × … 使用不可能 ◎ … 土砂災害の危険性が高まったときに最初に開設される避難所

⇒ 使用可能な避難所 ⇒ 2階以上が使用可能な避難所 ⇒ 使用できない避難所

右表のQRコードから画像を確認できます。

川の水位情報

水位観測所

通常水位計と危機管理型水位計の両方を表記

国土交通省管理ライブカメラ

福井県 河川・砂防総合情報 河川カメラ画像

県管理

ライブカメラ