

# 雄島小学校周辺

## 想定 最大規模降雨

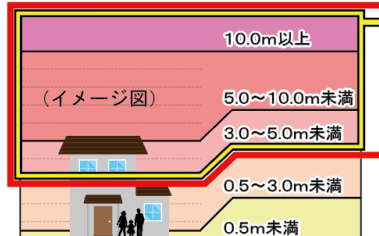
概ね 1000 年に 1 回程度起こる大雨

水防法に定められている「想定し得る最大規模の降雨」（およそ 1,000 年に 1 度の降雨条件）の時に想定される浸水深が示されています。

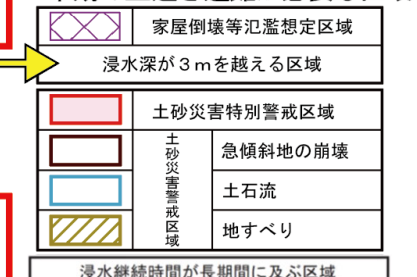


### ● 凡例

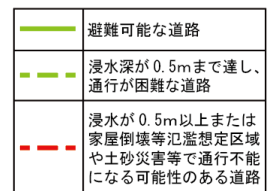
#### ■ 浸水想定区域



#### ■ 早期の立退き避難が必要な区域



#### ■ 主要な道路の浸水状況



#### ■ 地図の記号



施設の例	施設の種類
警察署	小・中学校等
交番・駐在所	コミュニティセンター等
医療機関	保育園・体育館等
消防署	保健センター等
市役所	小・中学校等
アンダーパス	公園・グラウンド等

#### 雄島小学校周辺の主な避難所・避難場所一覧

施設名	所在地	電話番号	階数	洪水	土砂
雄島小学校	三国町陣ヶ岡 16-3	82-0359	3	○	○
雄島コミュニティセンター	三国町宿 2-3-45	82-3553	1	○	○
雄島こども園	三国町陣ヶ岡 16-13-3	82-0094	2	○	○
海浜自然公園	三国町安島 36-72	-	-	○	○

○ … 使用可能 × … 使用不可能 ◎ … 土砂災害の危険性が高まったときに最初に開設される避難所

⇒ 使用可能な避難所 ⇒ 2階以上が使用可能な避難所 ⇒ 使用できない避難所

右表のQRコードから画像を確認できます。

川の水位情報

水位観測所

通常水位計と危機管理型水位計の両方を表記

国土交通省管理ライブカメラ

福井県 河川・砂防総合情報 河川カメラ画像

県管理

ライブカメラ